

AMTSBLATT

der Verbandsgemeinde Weida-Land

5. Jahrgang

Nemsdorf-Göhrendorf, den 24. September 2014

Nr. 22

Inhalt

Seite

Impressum..... 1

Bekanntmachung der Gemeinde Farnstädt

- **Bekanntmachung der Genehmigung der 1. Änderung des Flächennutzungsplanes der Gemeinde Farnstädt – Landkreis Merseburg-Querfurt – durch das Landesverwaltungsamt Halle (Sachsen-Anhalt)** 2

Bekanntmachung des Amtes für Landwirtschaft, Flurneuordnung und Forsten Süd; Weißenfels – Außenstelle Halle (Saale)

für die Gemeinde Farnstädt

- **Bekanntmachung Flurbereinigungsverfahren „Osterhausen (A38); Verf.-Nr. 61 - 7 ML016** 3 - 11

Impressum:

Amtsblatt der Verbandsgemeinde Weida-Land; im Internet unter: www.vg-weida-land.de

Herausgeber: Die Verbandsgemeindebürgermeisterin;

VerbGem Weida-Land, Hauptstraße 43, 06268 Nemsdorf-Göhrendorf,

Tel.: 034771/ 9000; Fax: 034771/900-50

Verantwortlich: Hauptamt der Verbandsgemeinde Weida-Land

Standort Schraplau, Marktstraße 25, 06279 Schraplau, Tel.: 034774/4390; Fax: 034774/43933

Satz/Druck: VerbGem Weida-Land, Hauptstraße 43, 06268 Nemsdorf-Göhrendorf

Das Amtsblatt erscheint nach Bedarf. Es wird im Gebäude der Verbandsgemeinde Weida-Land, Hauptstraße 43, 06268 Nemsdorf-Göhrendorf ausgelegt.

Es kann gegen eine Gebühr einzeln bezogen oder abonniert werden.

Bekanntmachung der Gemeinde Farnstädt**B E K A N N T M A C H U N G
der Gemeinde Farnstädt****Bekanntmachung der Genehmigung der 1. Änderung des Flächennutzungsplanes der Gemeinde Farnstädt – Landkreis Merseburg-Querfurt – durch das Landesverwaltungsamt Sachsen-Anhalt**

Die Gemeinde Farnstädt hat zur 1. Änderung des Flächennutzungsplanes der Gemeinde Farnstädt ein ergänzendes Verfahren gemäß § 214 Abs. 4 Baugesetzbuch (BauGB) durchgeführt, da die 1. Änderung des Flächennutzungsplanes nicht ordnungsgemäß ausgefertigt wurde.

Die vom Gemeinderat der Gemeinde Farnstädt in der Sitzung am 15.06.2006 beschlossene 1. Änderung des Flächennutzungsplanes (Beschluss-Nr. 2006-020/114), bestehend aus der Planzeichnung und dem Erläuterungsbericht, wurde mit Verfügung der höheren Verwaltungsbehörde vom 11.07.2006, Aktenzeichen 209-21101-1.Ä./MQ/013 ohne Auflagen genehmigt.

Die 1. Änderung des Flächennutzungsplanes der Gemeinde Farnstädt wurde ausgefertigt, wird hiermit erneut bekanntgemacht und tritt mit dieser Bekanntmachung rückwirkend zum 17.07.2006 in Kraft.

Jedermann kann die 1. Änderung des Flächennutzungsplanes der Gemeinde Farnstädt und den dazugehörigen Erläuterungsbericht im Verwaltungsgebäude der Verbandsgemeinde Weida-Land, Hauptstraße 43 in 06268 Nemsdorf-Göhrendorf, Nebengebäude, Zimmer 2 während der üblichen Dienststunden einsehen und über den Inhalt Auskunft verlangen.

Hinweis:

Im Hinblick auf die Geltendmachung der Verletzung von Verfahrens- und Formvorschriften (§215 Abs. 2 BauGB) wird auf die ursprüngliche Bekanntmachung der Gemeinde Farnstädt vom 14.07.2006 (Amtsblatt Nr. 16 der Verwaltungsgemeinschaft Weida-Land vom 14.07.2006) verwiesen.

Ein erneuter Beginn der in § 215 BauGB geregelten Fristen ist auf Grund der rückwirkenden Inkraftsetzung der 1. Änderung des Flächennutzungsplanes der Gemeinde Farnstädt mit dieser erneuten Bekanntmachung nicht verbunden.

Mylich
Bürgermeister der Gemeinde Farnstädt

- Siegel -

Bekanntmachung des Amtes für Landwirtschaft, Flurneuordnung und Forsten Süd; Weißenfels – Außenstelle Halle (Saale)

Öffentliche Bekanntmachung

Amt für Landwirtschaft, Flurneuordnung und Forsten Süd

Müllnerstraße 59, 06667 Weißenfels

Außenstelle Halle

Mühlweg 19, 06114 Halle (Saale)

Halle, den 08.09.2014

Fernsprecher: 0345/2316 733

Aktenzeichen: 24.1- 61-7 ML016

Flurbereinigungsverfahren: „Osterhausen (A38)“, Verf.-Nr.: 61-7 ML016 (alt: 61141 ML071E)

Im Flurbereinigungsplan werden die Ergebnisse des Flurbereinigungsverfahrens zusammengefasst. Diese werden nun bekannt gegeben. In der bereits am 14.10.2008 festgestellten Wertermittlung des Verfahrens sind Änderungen im Wertermittlungsrahmen vorgenommen worden. Die Bekanntgabe dieser Änderungen erfolgt zusammen mit der Bekanntgabe des Flurbereinigungsplanes.

Die vom Flurbereinigungsverfahren betroffenen Flurstücke sind der Anlage 1 zu entnehmen.

LADUNG

zum Anhörungs- und Bekanntgabetermin des Flurbereinigungsplanes nach § 59 Abs. 2 Flurbereinigungs-gesetz (FlurbG) und § 32 FlurbG

Auslegung

Der Flurbereinigungsplan sowie die Änderung der Wertermittlung liegen zur Einsichtnahme für die Beteiligten und folgende Nebenbeteiligte:

1. Inhaber von Rechten an den zum Flurbereinigungsgebiet gehörenden Grundstücken oder von Rechten an solchen Rechten (§ 10 Nr. 2d FlurbG),
2. Inhaber von persönlichen Rechten, die zum Besitz oder zur Nutzung solcher Grundstücke berechtigen oder die Benutzung der Grundstücke beschränken (§10 Nr. 2d FlurbG),
3. Eigentümer von nicht zum Flurbereinigungsgebiet gehörenden Grundstücken, die zur Errichtung fester Grenzzeichen an der Grenze des Flurbereinigungsgebietes mitzuwirken haben (§ 10 Nr. 2f FlurbG)

im Amt für Landwirtschaft, Flurneuordnung und Forsten Süd, Außenstelle Halle, Mühlweg 19, Hinterhaus, Zimmer 305, 06114 Halle/Saale in der Zeit vom **08.10.2014 bis 04.11.2014** während der Dienststunden aus.

Die Betroffenheit der Nebenbeteiligten zu 1. und 2. (Inhaber von Rechten usw.) ergibt sich aus der Anlage 2, welche die betroffenen Rechte im Einzelnen darstellt.

Die Nebenbeteiligten zu 3. (Eigentümer, die zur Errichtung fester Grenzzeichen in der Gebietsgrenze mitzuwirken haben) grenzen mit Ihren Flurstücken an das Flurbereinigungsgebiet an.

Ihnen wird mit der Bekanntgabe des Flurbereinigungsplans

- die Grenzfeststellung der Verfahrensgebietsgrenze nach § 16 Abs. 1 sowie die Abmarkung (=örtliche Kennzeichnung durch Grenzmarken) dieser Grenzen nach § 16 Abs. 2 und 3 Vermessungs- und Geoinformationsgesetz Sachsen-Anhalt (VermGeoG LSA) bekannt gegeben.
- die Abmarkung (=örtliche Kennzeichnung durch Grenzmarken) neuer Grenzpunkte in die - mit dem Flurbereinigungsverfahren gemeinsame - Grenze ihrer Flurstücke nach § 16 Abs. 2 und 3 VermGeoG LSA bekannt gegeben.

Die Betroffenheit der Nebenbeteiligten zu 3. ergibt sich aus der Anlage 3, welche die betroffenen Flurstücke darstellt.

Erläuterung

Ein Beauftragter des Amtes für Landwirtschaft, Flurneuordnung und Forsten Süd wird den Flurbereinigungsplan sowie die Änderung der Wertermittlung auf Wunsch an Ort und Stelle erläutern.

Anhörungstermin

Der Termin zur Anhörung der Beteiligten und zur Bekanntgabe des Flurbereinigungsplanes nach § 59 Abs. 1 und Abs. 2 und zur Bekanntgabe der Änderung der Wertermittlung nach § 32 des Flurbereinigungsgesetzes i.d.F. vom 16.03.1976 (BGBl. I S.546), zuletzt geändert durch Artikel 17 JahressteuerG 2009 vom 19.12.2008 (BGBl. I S. 2794), wird bestimmt auf

**Mittwoch, den 05.11.2014 in der Zeit
von 8:00 - 12:00 Uhr und von 13:00 - 16:00 Uhr**

im Amt für Landwirtschaft, Flurneuordnung und Forsten Süd, Außenstelle Halle, Mühlweg 19, Hinterhaus, Zimmer 305, 06114 Halle/Saale.

Zu diesem Termin werden Sie hiermit geladen.

Sie können Widerspruch gegen die Änderungen der Wertermittlung, gegen den Inhalt des Flurbereinigungsplanes sowie gegen die Grenzfeststellung und Abmarkung zur Vermeidung des Ausschlusses nur im Anhörungstermin vorbringen.


Falls kein Widerspruch erhoben und keine Auskünfte gewünscht werden, ist ein Erscheinen beim Anhörungstermin nicht erforderlich.

Im Auftrag

Doenecke

(DS)

Anlage 1

	<p>Flurbereinigung ML0016 Osterhausen (A 38) Flurbereinigungsverzeichnis Verfahrensflurstücke laufende Bearbeitung</p>	<p>ML 0016</p>
---	--	-----------------------

Gemarkung Farnstädt, Flur 10

4/13, 4/14, 4/15, 4/17, 4/19, 4/20

Flächengröße der beteiligten Flurstücke der Flur: 11,5017 ha

Anzahl der beteiligten Flurstücke der Flur: 6

Gemarkung Osterhausen, Flur 1

51, 52, 53, 54, 57/4, 57/5, 57/6, 57/7, 57/8, 58/1, 59, 60, 61, 62, 63, 64, 65, 66, 67, 68, 69, 70, 71, 72, 73, 74, 75, 76, 77, 78, 154, 175/50, 176/50, 370/55, 373/57, 375/57

Flächengröße der beteiligten Flurstücke der Flur: 35,1480 ha

Anzahl der beteiligten Flurstücke der Flur: 36

Gemarkung Osterhausen, Flur 2

3/1, 7/1, 7/2, 7/3, 7/4, 7/5, 7/6, 7/7, 7/8, 8/1, 8/2, 10/1, 10/2, 11, 12, 13, 14, 15, 17/1, 17/2, 18/1, 18/2, 21, 22/1, 25/2, 27/1, 34, 38, 41/1, 42, 43, 44, 48/1, 49/3, 49/4, 49/5, 49/6, 50/2, 51, 55, 56, 57, 58, 59, 60, 61, 62, 63, 64, 65, 66, 67, 68, 69, 70, 71, 72, 73, 74, 75, 76, 77, 78, 79, 80, 81, 82, 83, 84, 85, 86, 87, 88, 89, 90, 91, 92, 93, 94, 95, 96, 97, 98, 110, 111/1, 112/1, 113, 114, 115, 116/1, 116/2, 119/1, 119/2, 119/3, 120/5, 120/6, 120/7, 120/8, 120/9, 120/10, 120/11, 123/1, 123/2, 123/3, 123/4, 123/5, 123/6, 123/7, 124/2, 125, 142/17, 143/17, 144/17, 145/17, 146/17, 147/17, 148/17, 149/17, 150/17, 151/17, 152/17, 153/17, 154/17, 155/17, 156/17, 157/17, 158/17, 159/17, 160/17, 161/17, 162/17, 163/17, 164/17, 165/17, 166/17, 167/17, 168/17, 169/17, 170/17, 171/17, 172/17, 173/17, 174/17, 175/17, 176/17, 177/17, 178/17, 179/17, 180/17, 181/17, 182/17, 183/17, 184/17, 185/17, 186/17, 187/17, 188/17, 189/17, 190/17, 191/17, 192/17, 193/17, 194/17, 199/33, 200/33, 201/33, 202/33, 203/33, 204/33, 205/33, 206/33, 207/33, 208/33, 209/33, 210/33, 211/33, 212/33, 213/33, 214/33, 215/33, 216/33, 217/33, 218/33, 219/33, 220/33, 221/33, 222/33, 223/33, 224/33, 225/33, 226/33, 227/33, 228/33, 229/33, 230/33, 231/33, 232/33, 233/33, 234/33, 235/33, 236/33, 237/33, 238/33, 239/33, 240/33, 241/33, 242/33, 243/33, 244/33, 245/33, 246/33, 247/33, 248/33, 249/33, 250/33, 251/33, 252/33, 253/33, 254/33, 255/33, 256/33, 257/33, 258/33, 259/33, 260/33, 261/33, 262/33, 263/33, 264/33, 265/33, 266/33, 267/33, 268/33, 269/33, 270/33, 271/33, 272/33, 273/33, 274/33, 275/33, 276/36, 277/36, 278/36, 279/36, 280/36, 281/36, 286/36, 287/36, 288/36, 289/36, 290/36, 291/36, 292/36, 293/36, 294/36, 305, 336, 337, 338, 339, 340, 341, 342, 343, 344, 345, 346, 347, 348, 349, 350, 351, 352, 353, 354, 355, 356, 357, 358, 359, 360, 361, 362, 363, 371, 372, 373, 374, 375, 376, 377, 378/8, 399/2, 401/4, 402/4, 403/5, 404/6, 406/16, 487/41, 490/40, 497/39, 499/41, 500/41, 501/41, 514/119, 544/1, 545/1, 547/3

Flächengröße der beteiligten Flurstücke der Flur: 159,4176 ha

Anzahl der beteiligten Flurstücke der Flur: 308

Gemarkung Osterhausen, Flur 3

1/1, 3, 4, 7/2, 7/3, 7/4, 7/5, 7/6, 7/8, 8, 12/1, 12/2, 12/3, 12/4, 12/6, 12/7, 12/8, 12/9, 12/10, 12/11, 12/12, 14, 15/1, 16, 17/1, 17/2, 17/3, 17/4, 17/5, 17/6, 17/7, 17/9, 17/10, 17/11, 17/12, 17/13, 17/14, 17/15, 17/16, 17/17, 17/18, 17/19, 17/20, 17/21, 17/22, 17/23, 17/24, 17/25, 17/26, 17/27, 17/28, 17/29, 17/30, 17/31, 17/32, 18, 20, 21, 23/1, 24, 25, 26, 28, 30, 31, 32/1, 32/2, 33/2, 33/3, 35/1, 35/2, 35/3, 35/4, 35/5, 35/6, 35/7, 35/8, 36/1, 36/2, 38/1, 40/1, 40/2, 40/3, 41/1, 41/2, 41/3, 43/1, 44/1, 47/1, 47/2, 48, 50/1, 50/2, 50/3, 50/4, 51, 53/1, 55, 56/1, 58/1, 58/2, 58/3, 58/4, 58/5, 59, 59/19, 60, 60/19, 61, 61/19, 62, 62/19, 63/19, 64/19, 65/19, 66/19, 67/19, 68/19, 69/19, 70/19, 71/19, 72/19, 73/19, 78/40, 101/27, 102/27, 110/38, 123/35, 125/12, 126/12, 127/12, 128/12, 129/12, 130/12, 131/12, 132/12, 146/39, 148/42, 150/37, 151/37, 152/37, 153/37, 154/37, 155/37, 156/37, 157/37, 159/29

Flächengröße der beteiligten Flurstücke der Flur: 205,5200 ha

Anzahl der beteiligten Flurstücke der Flur: 147

Gemarkung Osterhausen, Flur 4

1, 2, 3, 4, 5, 6, 7, 8, 9, 10, 11, 12, 13, 14, 15, 16, 17, 18, 19, 20, 21, 22, 23, 24, 25, 26, 27, 28, 29, 30, 31, 32, 33, 34, 35, 36, 37, 38, 39, 40, 41, 42, 43, 44, 45, 46, 47, 48, 49, 50, 51, 52, 53, 54, 55, 56, 57, 58, 59, 60, 61, 62, 63, 64, 65, 66, 69/1, 69/2, 71, 72, 73, 74, 75, 76, 77, 78, 79, 80, 81, 82, 83, 84, 85, 86, 87, 88, 89, 90, 91, 92, 93, 94, 95, 96, 97, 98, 99, 148/68, 149/67, 151/70

Flächengröße der beteiligten Flurstücke der Flur: 26,3059 ha

Anzahl der beteiligten Flurstücke der Flur: 100

Gemarkung Osterhausen, Flur 6

2, 3/1, 5/1, 6, 7, 8/1, 8/2, 8/3, 8/4, 9, 10, 12/1, 13, 14, 15, 16, 19, 20, 21, 22, 23, 24, 25, 26, 27, 28, 29/2, 29/3, 29/4, 30, 31, 32, 33, 34, 35, 36, 37, 38/1, 39, 42/5, 43/1, 46/17, 47/18

Flächengröße der beteiligten Flurstücke der Flur: 112,7830 ha

Anzahl der beteiligten Flurstücke der Flur: 43

Gemarkung Osterhausen, Flur 7

18/1, 18/2, 18/3, 18/4, 18/5, 18/6, 18/7, 18/8, 18/9, 18/10, 18/11, 18/12, 18/13, 19/1, 21/1, 22, 24/1, 24/2, 27, 29, 30/1, 32/1, 54, 56, 57, 58, 59/2, 60/5, 69/1, 70, 71/1, 71/2, 72/2, 72/3, 72/5, 72/6, 72/7, 72/8, 72/9, 72/10, 73/1, 75/1, 75/2, 76/1, 76/2, 77/1, 78/1, 79/1, 79/2, 80/1, 82, 83, 85/1, 85/2, 85/3, 86, 87, 88, 89/1, 89/2, 89/4, 89/5, 89/6, 89/7, 89/8, 92, 94, 97, 98, 99, 100, 104/20, 109, 110, 115/77, 118/23, 124/69, 125/69, 126/69, 129/69, 130/69, 131/69, 132/69, 133/69, 134/69, 135/69, 137/69, 138/69, 139/69, 158, 159, 160, 160/33, 161, 162, 163, 163/91, 164, 165, 165/33, 171/81, 187/78, 207/34, 208/84, 233/95, 239/25, 240/25, 241/25, 242/25, 243/26, 245/93, 246/93, 247/93, 248/93, 256/72, 260/72, 262/45, 263/17, 264/45, 265/73

Flächengröße der beteiligten Flurstücke der Flur: 76,6211 ha

Anzahl der beteiligten Flurstücke der Flur: 120

Gemarkung Osterhausen, Flur 8

1/54, 1/55, 1/56

Flächengröße der beteiligten Flurstücke der Flur: 2,0828 ha

Anzahl der beteiligten Flurstücke der Flur: 3

Gemarkung Rothenschirmbach, Flur 4

1/1, 1/2, 1/3, 2/1, 2/2, 6/1, 7/1, 7/2, 8, 9, 11/1, 67/1, 71, 74/1, 77/1, 77/2, 77/3, 77/5, 77/6, 78, 80/1, 80/2, 80/3, 80/4, 80/5, 80/6, 80/7, 80/9, 81/2, 81/3, 81/4, 81/5, 81/6, 82, 83/2, 83/3, 83/4, 84, 86/7, 97/63, 98/64, 99/64, 102/76, 103/79, 104/79, 105/79, 106/79, 115/65, 122/79

Flächengröße der beteiligten Flurstücke der Flur: 104,8957 ha

Anzahl der beteiligten Flurstücke der Flur: 49

Gemarkung Rothenschirmbach, Flur 5

1/1, 1/2, 1/3, 1/4, 4/1, 4/2, 4/3, 4/4, 4/5, 5, 7/1, 13/1, 15/1, 15/2, 16, 18, 19/1, 21/4, 21/5, 21/6, 21/7, 25/1, 28/1, 64, 65/1, 65/2, 65/3, 65/4, 65/5, 67, 68, 70/1, 70/3, 70/4, 70/5, 70/6, 79/28, 82/28, 99/62, 119/3, 120/3, 122/6, 133/24, 137/28, 140/28, 147, 156, 157, 158, 159, 160, 161, 162, 163, 164, 165, 166, 167, 168, 169, 170, 171, 172, 173, 174, 175, 176

Flächengröße der beteiligten Flurstücke der Flur: 75,4280 ha

Anzahl der beteiligten Flurstücke der Flur: 67

Verfahren

Flächengröße der beteiligten Flurstücke am Verfahren: 809,7038 ha

Anzahl der beteiligten Flurstücke am Verfahren: 879

Anlage 2**Grundbuch von Osterhausen Blatt 13, Abteilung 2****unter lfd. Nr. 1 eingetragen:**

Leitungsrecht Schachtwässer

Eingetragen am 26. Februar 1909, mit dem belasteten Grundstück von Osterhausen Bl. 108 zur Mithaft übertragen am 06. Januar 1983 und bei Umschreibung des Blattes hier eingetragen am 27. März 1991.

Belastete Flurstücke der Einlage:

Osterhausen Flur 3 Flst. 18 (BVNr: 1)

Grundbuch von Osterhausen Blatt 27, Abteilung 3**unter lfd. Nr. 1 eingetragen:**

225,- GM Zweihundertfünfundzwanzig Goldmark Darlehn ...

eingetragen am 15.01.1883 und umgeschrieben am 05.08.1952. Neugefaßt am 05.05.1997.

Belastete Flurstücke der Einlage:

Osterhausen Flur 1 Flst.60 (BVNr: 1)

Grundbuch von Osterhausen Blatt 94, Abteilung 2**unter lfd. Nr. 2 eingetragen:**

Verpflichtung bis zum Ausheben der Gräber oder Auflösung der Friedhöfe Gräber selbst zu erhalten, eingetragen am 18.02.1898. Neugefasst am 17.08.1998.

Belastete Flurstücke der Einlage:

Osterhausen Flur 2 Flst. 17/1 (BVNr: 15)

Osterhausen Flur 2 Flst. 17/2 (BVNr: 16)

Grundbuch von Osterhausen Blatt 95, Abteilung 3**unter lfd. Nr. 10 eingetragen:**

572,50 GM Hypothek

wieder eingetragen am 24.08.1931. Neugefaßt am 06.04.1998.

Belastete Flurstücke der Einlage: Osterhausen Flur 3 Flst. 36/1 (BVNr: 72), Flst. 36/2 (BVNr: 72)

Osterhausen Flur 4 Flst. 95 (BVNr: 38), Osterhausen Flur 6 Flst. 12/1 (BVNr: 50), Osterhausen Flur 6 Flst. 36 (BVNr: 29)

Grundbuch von Osterhausen Blatt 108, Abteilung 2**unter lfd. Nr. 4 eingetragen:**

Leitungsrecht Schachtwässer

Eingetragen am 26. Februar 1909.

Nr. 4 hierher übertragen am 23. November 1911.

Belastete Flurstücke der Einlage:

Osterhausen Flur 3 Flst. 16 (BVNr: 2)

Grundbuch von Rothenschirmbach Blatt 62, Abteilung 2**unter lfd. Nr. 1 eingetragen:**

Reallast,

am 06.05.1938 eingetragen. Umgeschrieben am 10.06.1938 unter Zusammenfassung mit Nr. 15 u. Nr. 16.

Bei Umschreibung mit dem belasteten Grundstück v. Osterhausen Bl. 473 hierher zur Mithaft übertragen am 10.12.1980.

Belastete Flurstücke der Einlage:

Rothenschirmbach Flur 4 Flst. 84 (BVNr: 5)

Grundbuch von Rothenschirmbach Blatt 62, Abteilung 3

unter lfd. Nr. 1 eingetragen:

1400 GM (Aufwertungsbetrag aus der Post Abt. III Nr. 11)

eingetragen am 18.06.1938

Übertragen auf die Landeskreditbank Sachsen-Anhalt in Halle/ S. auf Grund ihrer Erkl. v. 25.02.1949 u. d. Gesetzes zur Überleitung

Belastete Flurstücke der Einlage:

Rothenschirmbach Flur 4 Flst. 84 (BVNr: 5)

Grundbuch von Osterhausen Blatt 1209, Abteilung 2

unter lfd. Nr. 1 eingetragen:

Grunddienstbarkeit unleserlich. Mit den belasteten Grundstücken von Blatt 52 hierher mit übertragen am 05.12.2012.

Belastete Flurstücke der Einlage:

Osterhausen Flur 1 Flst. 73 (BVNr: 1)

Osterhausen Flur 2 Flst. 257/33 (BVNr: 5)

Grundbuch von Osterhausen Blatt 1209, Abteilung 2

unter lfd. Nr. 2 eingetragen:

Grunddienstbarkeit unleserlich. Mit den belasteten Grundstücken von Blatt 52 hierher mit übertragen am 05.12.2012.

Belastete Flurstücke der Einlage:

Osterhausen Flur 1 Flst. 73 (BVNr: 1)

Osterhausen Flur 2 Flst. 257/33 (BVNr: 5)

Grundbuch von Osterhausen Blatt 1210, Abteilung 2

unter lfd. Nr. 1 eingetragen:

Grunddienstbarkeit unleserlich. Mit den belasteten Grundstücken von Blatt 52 hierher mit übertragen am 05.12.2012.

Belastete Flurstücke der Einlage:

Osterhausen Flur 3 Flst. 59/19 (BVNr: 1)

Osterhausen Flur 4 Flst. 34 (BVNr: 2)

Osterhausen Flur 7 Flst. 77/1 (BVNr: 3)

Grundbuch von Osterhausen Blatt 1210, Abteilung 2

unter lfd. Nr. 2 eingetragen:


Grunddienstbarkeit unleserlich. Mit den belasteten Grundstücken von Blatt 52 hierher mit übertragen am 05.12.2012.

Belastete Flurstücke der Einlage:

Osterhausen Flur 3 Flst. 59/19 (BVNr: 1)


Osterhausen Flur 4 Flst. 34 (BVNr: 2)

Osterhausen Flur 7 Flst. 77/1 (BVNr: 3)

 SACHSEN ANHALT	Flurbereinigung „Osterhausen (A38)“ Verzeichnis der Eigentümer für Grenzenerkennung (§ 10 Nr. 2f, § 56 FlurbG)	Verf.-Nr. 61-7 ML016 ANLAGE 3
--	--	--

Ordnungsnummer	Gemarkung Flur/Flurstück	Grund der Nebenbeteiligung
1400	Farnstädt Flur 10, Flurstück 4/6	Mitwirkung bei der Errichtung fester Grenzzeichen (Angrenzender an das Verfahrensgebiet)
1401	Osterhausen Flur 4, Flurstücke 124, 122, 118, 149	Mitwirkung bei der Errichtung fester Grenzzeichen (Angrenzender an das Verfahrensgebiet)
1402	Osterhausen Flur 4, Flurstück 100	Mitwirkung bei der Errichtung fester Grenzzeichen (Angrenzender an das Verfahrensgebiet)
1403	Einsdorf Flur 5, Flurstück 38, 54 Flur 3, Flurstück 21/1	Mitwirkung bei der Errichtung fester Grenzzeichen (Angrenzender an das Verfahrensgebiet)
1404	Einsdorf Flur 4, Flurstück 43 Flur 3, Flurstück 23	Mitwirkung bei der Errichtung fester Grenzzeichen (Angrenzender an das Verfahrensgebiet)
1405	Einsdorf Flur 2, Flurstück 42	Mitwirkung bei der Errichtung fester Grenzzeichen (Angrenzender an das Verfahrensgebiet)
1406	Einsdorf Flur 2, Flurstück 39	Mitwirkung bei der Errichtung fester Grenzzeichen (Angrenzender an das Verfahrensgebiet)
1407	Einsdorf Flur 2, Flurstück 16	Mitwirkung bei der Errichtung fester Grenzzeichen (Angrenzender an das Verfahrensgebiet)
1408	Einsdorf Flur 2, Flurstück 15	Mitwirkung bei der Errichtung fester Grenzzeichen (Angrenzender an das Verfahrensgebiet)
1409	Einsdorf Flur 2, Flurstück 3	Mitwirkung bei der Errichtung fester Grenzzeichen (Angrenzender an das Verfahrensgebiet)
1410	Osterhausen Flur 2, Flurstück 201, 232, 268	Mitwirkung bei der Errichtung fester Grenzzeichen (Angrenzender an das Verfahrensgebiet)
1411	Osterhausen Flur 7, Flurstück 266/67 Farnstädt, Flur 10, Flurstück 228;	Mitwirkung bei der Errichtung fester Grenzzeichen (Angrenzender an das Verfahrensgebiet)
1412	Osterhausen Flur 2, Flurstück 124/1	Mitwirkung bei der Errichtung fester Grenzzeichen (Angrenzender an das Verfahrensgebiet)
1413	Osterhausen Flur 7, Flurstück 53	Mitwirkung bei der Errichtung fester Grenzzeichen (Angrenzender an das Verfahrensgebiet)
1414	Rothenschirmbach, Flur 5, Flurstück 150	Mitwirkung bei der Errichtung fester Grenzzeichen (Angrenzender an das Verfahrensgebiet)
1415	Rothenschirmbach, Flur 4, Flurstück 196	Mitwirkung bei der Errichtung fester Grenzzeichen (Angrenzender an das Verfahrensgebiet)
1416	Rothenschirmbach, Flur 4, Flurstück 277	Mitwirkung bei der Errichtung fester Grenzzeichen (Angrenzender an das Verfahrensgebiet)

Grenzfeststellung der Verfahrensgebietsgrenze

 <p>SACHSEN ANHALT</p>	<p>Flurbereinigung „Osterhausen (A38)“</p> <p>Verzeichnis der Eigentümer für Grenzenerkennung (§ 10 Nr. 2f, § 56 FlurbG)</p>	<p>Verf.-Nr. 61-7 ML016</p> <p>ANLAGE 3</p>
---	---	---

1411	Farnstädt, Flur 10, Flurstück 228	Mitwirkung bei der Errichtung fester Grenzzeichen (Angrenzender an das Verfahrensgebiet)
------	--------------------------------------	--

Amt für Landwirtschaft, Flurneuordnung und Forsten Süd (Flurbereinigungs- und Flurneuordnungsbehörde) Müllnerstraße 59, 06667 Weißenfels	Anlage 3
---	-----------------